

Megbízó:



Vasszentmihály Község Önkormányzata  
9953 Vasszentmihály, Fő út 66.

Tervező:



ÉPÍTŐIPARI TERVEZŐ, KIVITELEZŐ ÉS SZOLGÁLTATÓ BT.  
9700. Szombathely, Wesselényi u. 8. Tel.: 94/508-283, 30/9271-694

Terv címe:

Vasszentmihály Község csapadékvíz elvezetése (1. ütem) -  
Lovarda vízvezetésének rekonstrukciója

Alapszint: BALTI

Tervszám: 02-2018/E

Tervfázis:

Engedélyezési terv

Dátum:  
2018.09.

Rajz címe:

Részletes helyszínrajz 2.

Rajz száma: 3.4

Felelős  
tervező:

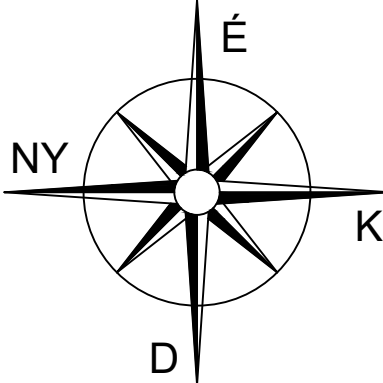
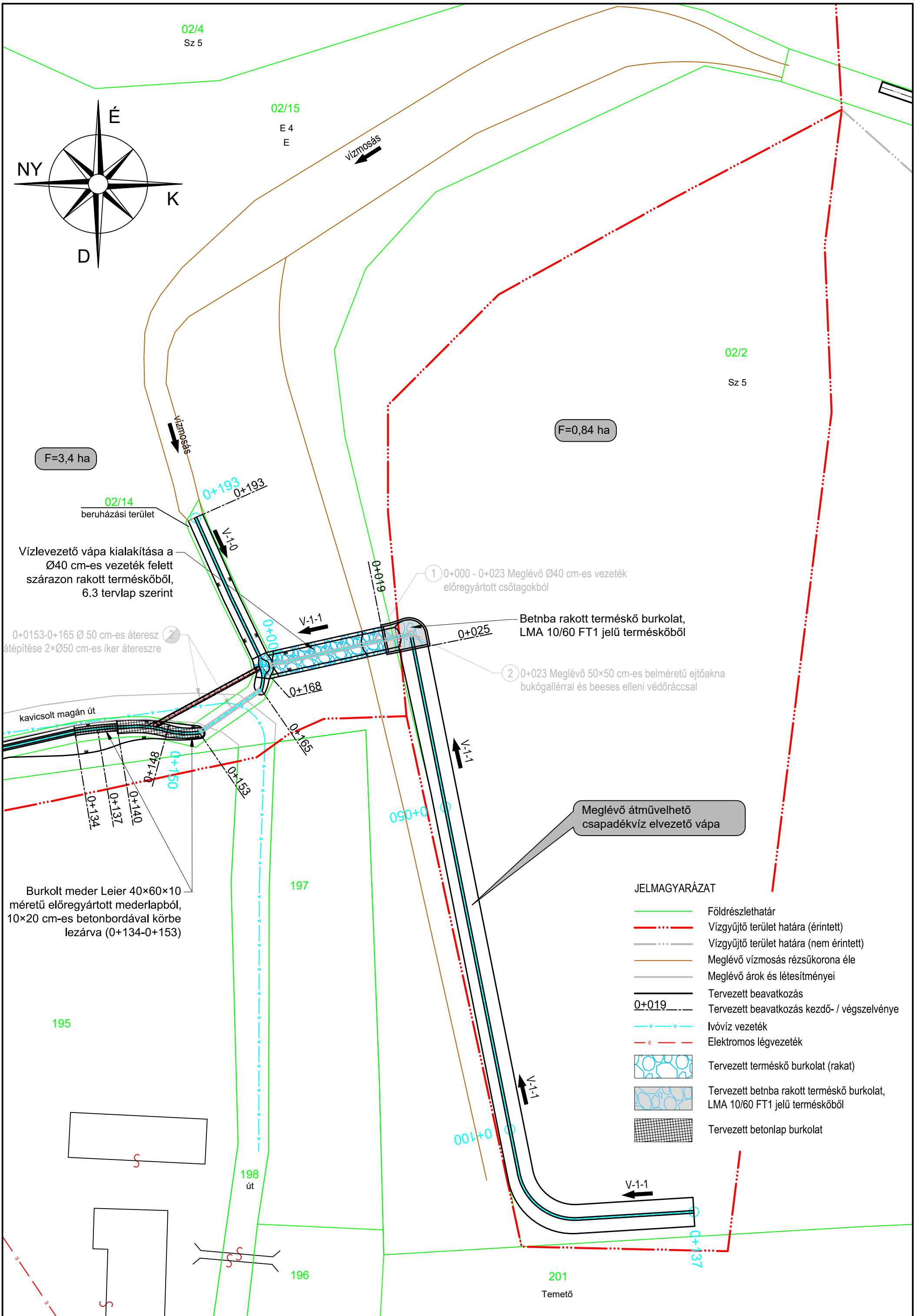
Kovács István  
VZ-TER 18-0118

Tervező:

Bindics Attila  
Építőmérnök

Méretarány:

M=1:500



02/4  
Sz 5

02/15  
E 4  
E

02/2  
Sz 5

F=3,4 ha

F=0,84 ha

02/14  
beruházási terület

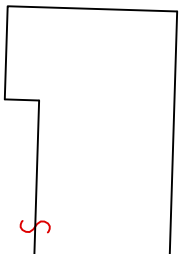
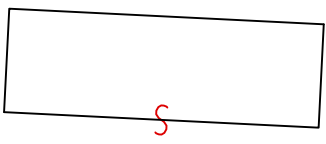
Vízlevezető vápa kialakítása a Ø40 cm-es vezeték felett szárazon rakott terméskőből, 6.3 tervlap szerint

0+0153-0+165 Ø 50 cm-es átérész átépítése 2xØ50 cm-es iker átérészre

kavicssolt magán út  
0+148  
0+147  
0+140  
0+137  
0+134

Burkolt meder Leier 40x60x10 méretű előregyártott mederlapból, 10x20 cm-es betonbordával körbe lezárva (0+134-0+153)

195



198 út

196

201  
Temető

vízmosás

vízmosás

0+193  
0+193

V-1-0

V-1-1

0+019

1 0+000 - 0+023 Meglévő Ø40 cm-es vezeték előregyártott csőtagokból

Betnba rakott terméskő burkolat, LMA 10/60 FT1 jelű terméskőből

2 0+023 Meglévő 50x50 cm-es belméretű ejtőakna bukógallérral és beesés elleni védőráccsal

0+168

0+165

0+050

Meglévő átművelhető csapadékvíz elvezető vápa

197

JELMAGYARÁZAT

- Földrészlethatár
- · - · - Vízugyjtó terület határa (érintett)
- · - · - Vízugyjtó terület határa (nem érintett)
- Meglévő vízmosás rézsűkorona éle
- Meglévő árok és létesítményei
- Tervezett beavatkozás
- 0+019 Tervezett beavatkozás kezdő- / végszelvénye
- - - Ivóvíz vezeték
- - - Elektromos légvezeték
- Tervezett terméskő burkolat (rakat)
- Tervezett betnba rakott terméskő burkolat, LMA 10/60 FT1 jelű terméskőből
- Tervezett betonlap burkolat

0+100

V-1-1

V-1-1

0+137